Regelquerschnitt 1

Abschnitt Margueritenweg - Beginn B- Plan 17

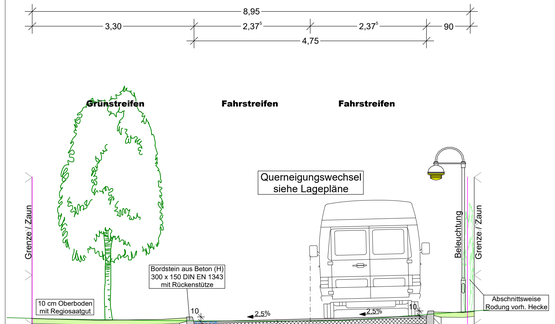

Grundstückszufahrten
Belastungsklasse 0.3 : F3: gemäß RSIO 12 Tafel 3, Zeile 1
8,0 cm Betonsteinpflaster nach DIN EN 1338, Farbe: anthrazit
4,0 cm Brechsand-Splittgemisch Körnung 0/5, Ecs 35
15,0 cm Schottertragschicht 0/32, Ev2 ≥ 120 MPa
28,0 cm Frostschutzschicht, Ev2 ≥ 100 MPa
55,0 cm Gesamtaufbau

Fahrbahn
Belastungsklasse 1.0, F3, gemäß RSIO 12 Tafel 1, Zeile 3
4,0 cm Asphaltbetondeckschicht AC 11 DN B 50/70
10,0 cm Asphalttragschicht AC 22, T N; B 50/70
15,0 cm Schottertragschicht 0/32, Ev2≥150 MPa
36,0 cm Frostschutzschicht 0/32, Ev2≥120 MPa
65,0 cm Gesamtaufbau

Regelquerschnitt 2

Bereich Kita (Abschnitt Hortensienstraße und Rosenweg)

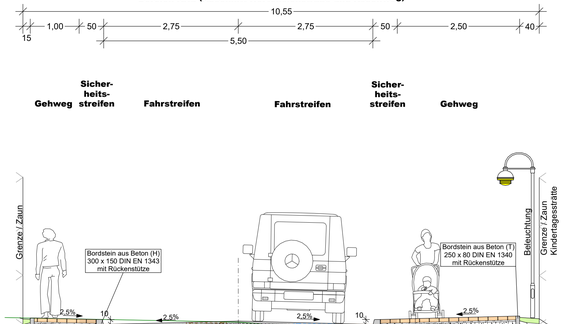

Oberbau Gehweg
8,0 cm Betonsteinpflaster 10x20 grau
3,0 cm Brechsand-Splittgemisch 0/5, Ecs 35
24,0 cm Schottertragschicht 0/32 Ev2≥100 MPa
35,0 cm Gesamtaufbau

Grundstückszufahrten
Belastungsklasse 0.3 : F3: gemäß RSIO 12 Tafel 3, Zeile 1
8,0 cm Betonsteinpflaster nach DIN EN 1338, Farbe: anthrazit
4,0 cm Brechsand-Splittgemisch Körnung 0/5, Ecs 35
15,0 cm Schottertragschicht 0/32, Ev2 ≥ 120 MPa
28,0 cm Frostschutzschicht, Ev2 ≥ 100 MPa
55,0 cm Gesamtaufbau

Fahrbahn
Belastungsklasse 1.0, F3, gemäß RSIO 12 Tafel 1, Zeile 3
4,0 cm Asphaltbetondeckschicht AC 11 DN B 50/70
10,0 cm Asphalttragschicht AC 22, T N; B 50/70
15,0 cm Schottertragschicht 0/32, Ev2≥150 MPa
36,0 cm Frostschutzschicht 0/32, Ev2≥120 MPa
65,0 cm Gesamtaufbau

Regelquerschnitt 3

Bereich Rosenweg - Ausbauende

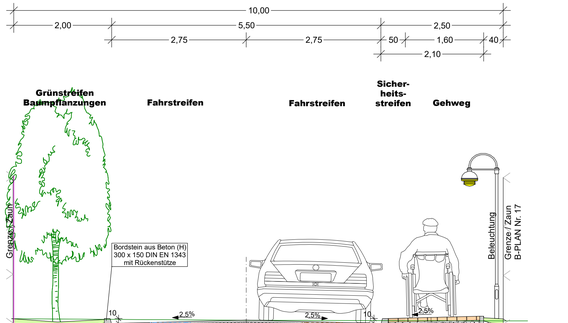

Oberbau Gehweg
8,0 cm Betonsteinpflaster 10x20 grau
3,0 cm Brechsand-Splittgemisch 0/5, Ecs 35
24,0 cm Schottertragschicht 0/32 Ev2≥100 MPa
35,0 cm Gesamtaufbau

Fahrbahn
Belastungsklasse 1.0, F3, gemäß RSIO 12 Tafel 1, Zeile 3
4,0 cm Asphaltbetondeckschicht AC 11 DN B 50/70
10,0 cm Asphalttragschicht AC 22, T N; B 50/70
15,0 cm Schottertragschicht 0/32, Ev2≥150 MPa
36,0 cm Frostschutzschicht 0/32, Ev2≥120 MPa
65,0 cm Gesamtaufbau

Grundstückszufahrten
Belastungsklasse 0.3 : F3: gemäß RSIO 12 Tafel 3, Zeile 1
8,0 cm Betonsteinpflaster nach DIN EN 1338, Farbe: anthrazit
4,0 cm Brechsand-Splittgemisch Körnung 0/5, Ecs 35
15,0 cm Schottertragschicht 0/32, Ev2 ≥ 120 MPa
28,0 cm Frostschutzschicht, Ev2 ≥ 100 MPa
55,0 cm Gesamtaufbau

Detail Hochbord

M 1:25

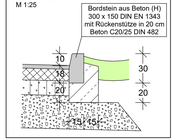

Detail Tiefbord

M 1:25

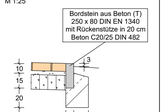

Nr.	Art der Änderung	Datum	Name

Entwurfsverfasser:

AQUA-PLAN
Ingenieurbüro für Umwelttechnologie,
Verkehrs- und Tiefbau GmbH
Sputendorfer Straße 158
14532 Stahnsdorf
Telefon: 0 33 29/6 35 40, Fax: 0 33 29/...

	Datum	Zeichen
bearbeitet	05.08.2021	Stahl
gezeichnet	05.08.2021	Sch
geprüft	...2021	

Projekt: ...E / 2021

Vermessung: TORNOW Vermessung

	Datum	Zeichen
gemessen	2020/Jan. 2021	Illing / Bu
gezeichnet	Nov. 2020/Jan. 2021	Illing
geprüft		

Blatt 1 2 3

Bauherr: Gemeinde Stahnsdorf
An... 3
...32 Stahnsdorf

Straße: Da...weg
...hnsdorf

Unterlage 6
Blatt-Nr.: 1

A... ...enweg, 1... BA...
(B-Plan Nr. 17 "Schmale En... bis Tulpenstraße / Tulpenstraße bis M...ueriten...g)
Verkehrstechnische Er... RW-Kanal und Straßenbeleuchtung
Entwurfsplanung

Höhensystem: DHHN 2016
Lagesystem: ETRS 89

Regelquerschnitte
Deckenaufbau mit erforderlicher Planumsentwässerung

Maßstab 1 : 50

Planung freigegeben:
Stahnsdorf, den

Gemeinde Stahnsdorf ..... Stempel/Unterschrift

Zur Bauausführung freigegeben:
Stahnsdorf, den

Gemeinde Stahnsdorf ..... Stempel/Unterschrift

Vorabzug 18.11.2021