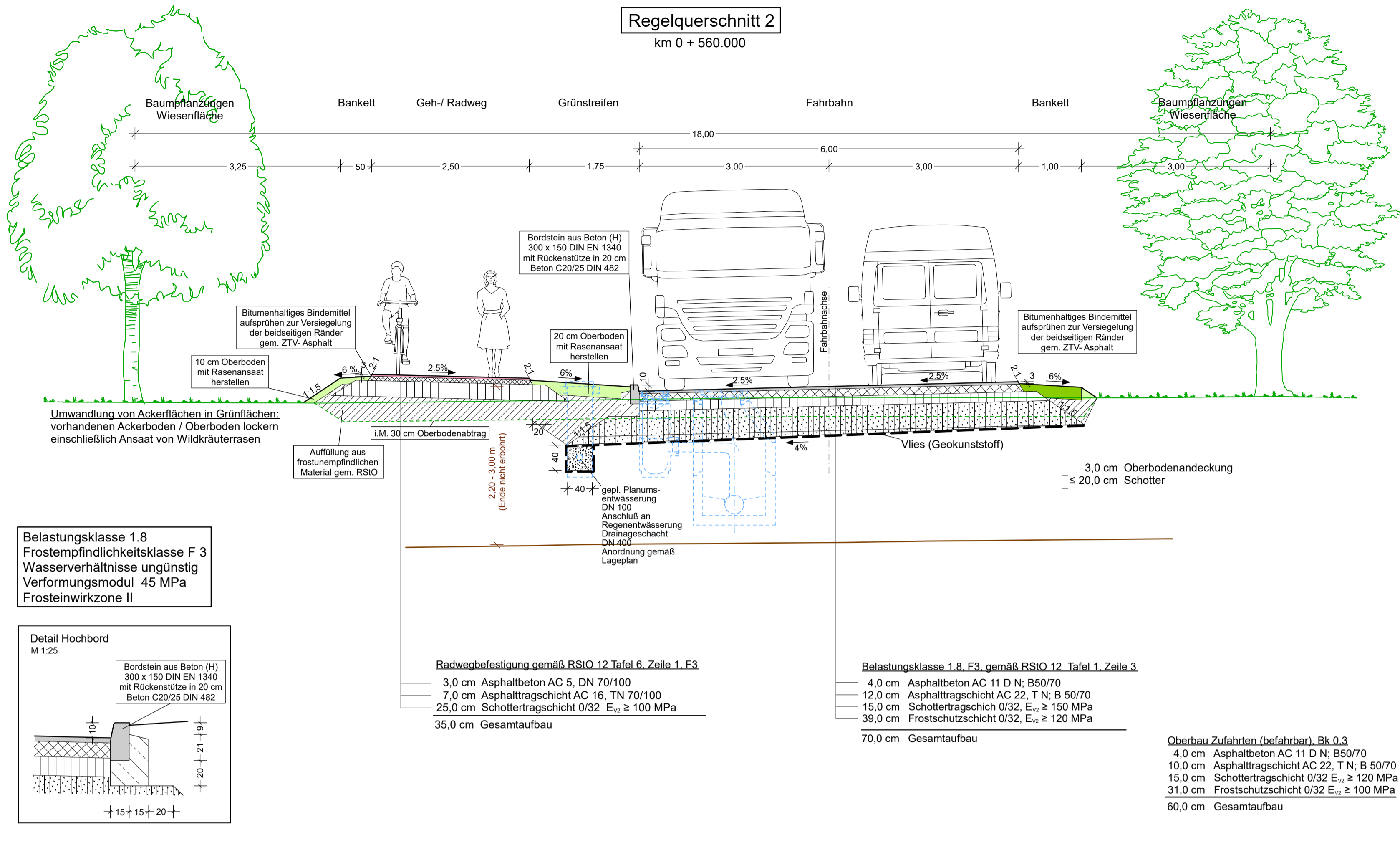
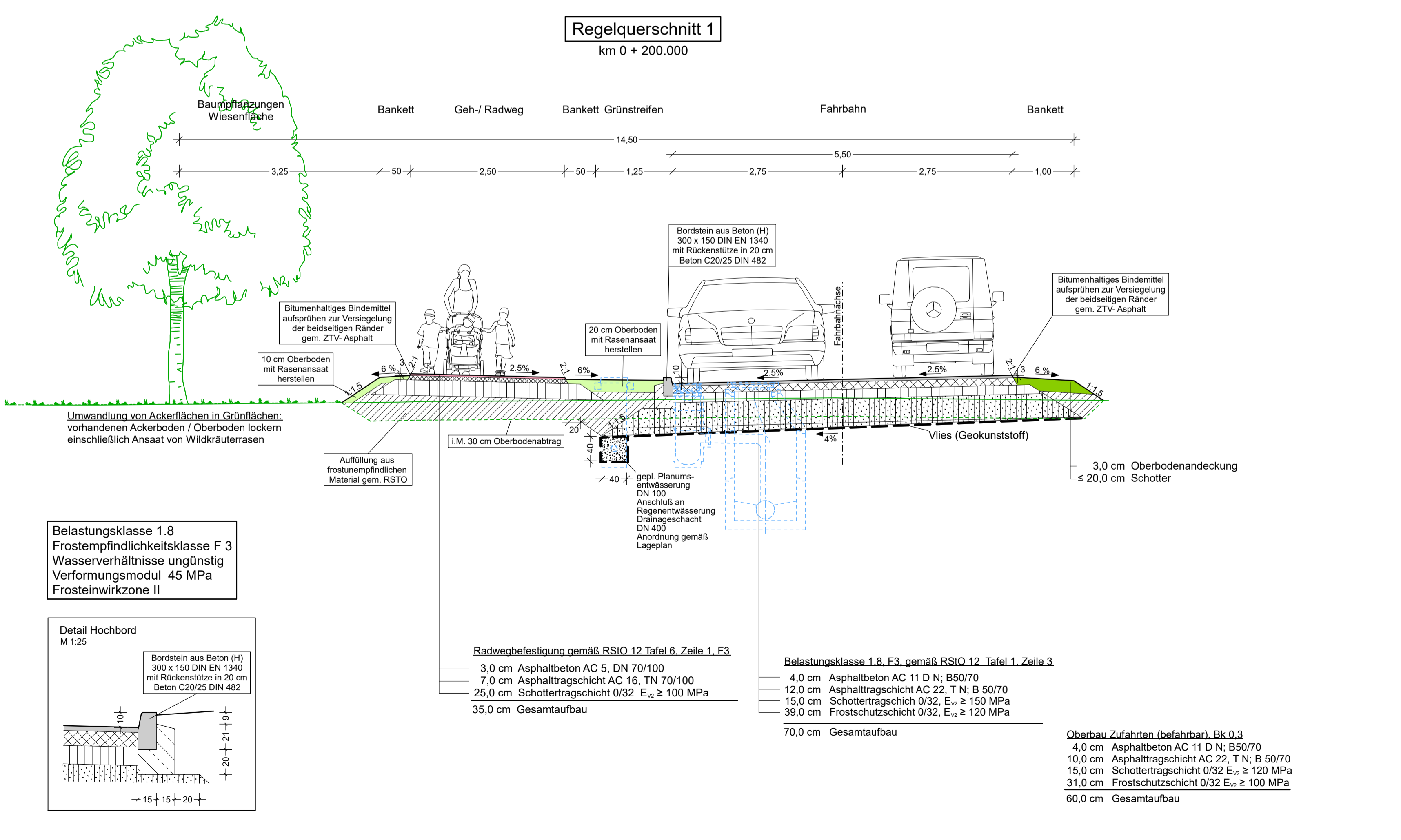



Regelquerschnitt 2
km 0 + 560.000



Blatt 1 2 3 4 5	
Bauherr:  Gemeinde Stahnsdorf Annastraße 3 14532 Stahnsdorf	Unterlage 6 Blatt-Nr.: 2
Straße: Gladiolenweg zwischen Schreyerstraße und Kreisverkehr L77n	Höhensystem: DHHN 92 Lagesystem: ETRS 89
Ort: Stahnsdorf	Regelquerschnitt Gladiolenweg Maßstab 1 : 50
Verkehrstechnische Erschließung, RW-Kanal und Straßenbeleuchtung Gemeinde Stahnsdorf	
Ausführungsplanung	
Planung freigegeben: Stahnsdorf, den	Zur Bauausführung freigegeben: Stahnsdorf, den
Gemeinde Stahnsdorf	Stempel/Unterschrift
Gemeinde Stahnsdorf	Stempel/Unterschrift

Regelquerschnitt 1
km 0 + 200.000



Blatt 1 2 3 4 5	
Bauherr:  Gemeinde Stahnsdorf Annastraße 3 14532 Stahnsdorf	Unterlage 6 Blatt-Nr.: 1
Straße: Gladiolenweg zwischen Schreyerstraße und Kreisverkehr L77n	Höhensystem: DHHN 92 Lagesystem: ETRS 89
Ort: Stahnsdorf	Regelquerschnitt Gladiolenweg Maßstab 1 : 50
Verkehrstechnische Erschließung, RW-Kanal und Straßenbeleuchtung Gemeinde Stahnsdorf	
Ausführungsplanung	
Planung freigegeben: Stahnsdorf, den	Zur Bauausführung freigegeben: Stahnsdorf, den
Gemeinde Stahnsdorf	Stempel/Unterschrift
Gemeinde Stahnsdorf	Stempel/Unterschrift